Carte 1.6c : Sites de conservation de la nature et SGIB

Propriété communale de Grez-Doiceau (P3201_01)

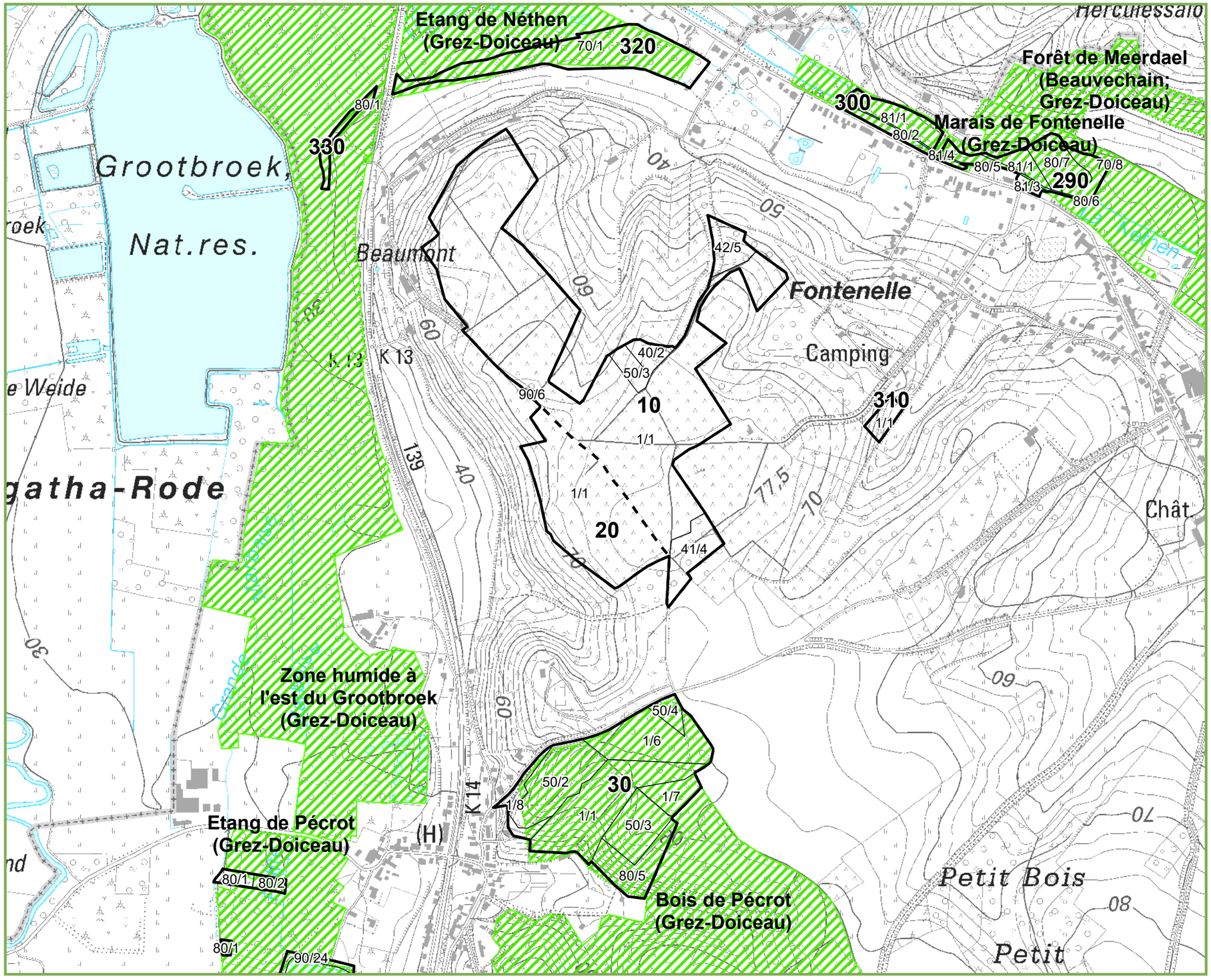

Localisation

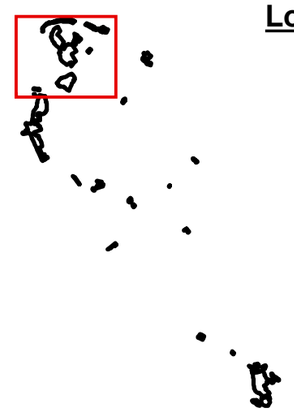

Légende

Limite de la propriété

Limite des compartiments

Limite des îlots

Légende des sites

Sites de grands intérêts biologiques

Wallonie environnement SPW

Service Public de Wallonie

SPW Agriculture, Ressources naturelles et Environnement

CANTONNEMENT DE NIVELLES

Adresse : Avenue Jean Monnet, 12 Bte 2A - 1400 - Nivelles

Tél. : 067/88.42.90

E-mail : cantonnement.nature.forets.nivelles@spw.wallonie.be

NATIONAAL GEOGRAFISCH INSTITUUT
INSTITUT GEOGRAPHIQUE NATIONAL

Cartographie de base - (c) Institut Géographique National - Bruxelles (www.ngi.be)

Projection Lambert Belge 1972

Echelle 1/8 000

IMPRIME le 04/09/2024

0 70 140 280 Mètres

N

Carte 1.6c : Sites de conservation de la nature et SGIB

Propriété communale de Grez-Doiceau (P3201_01)

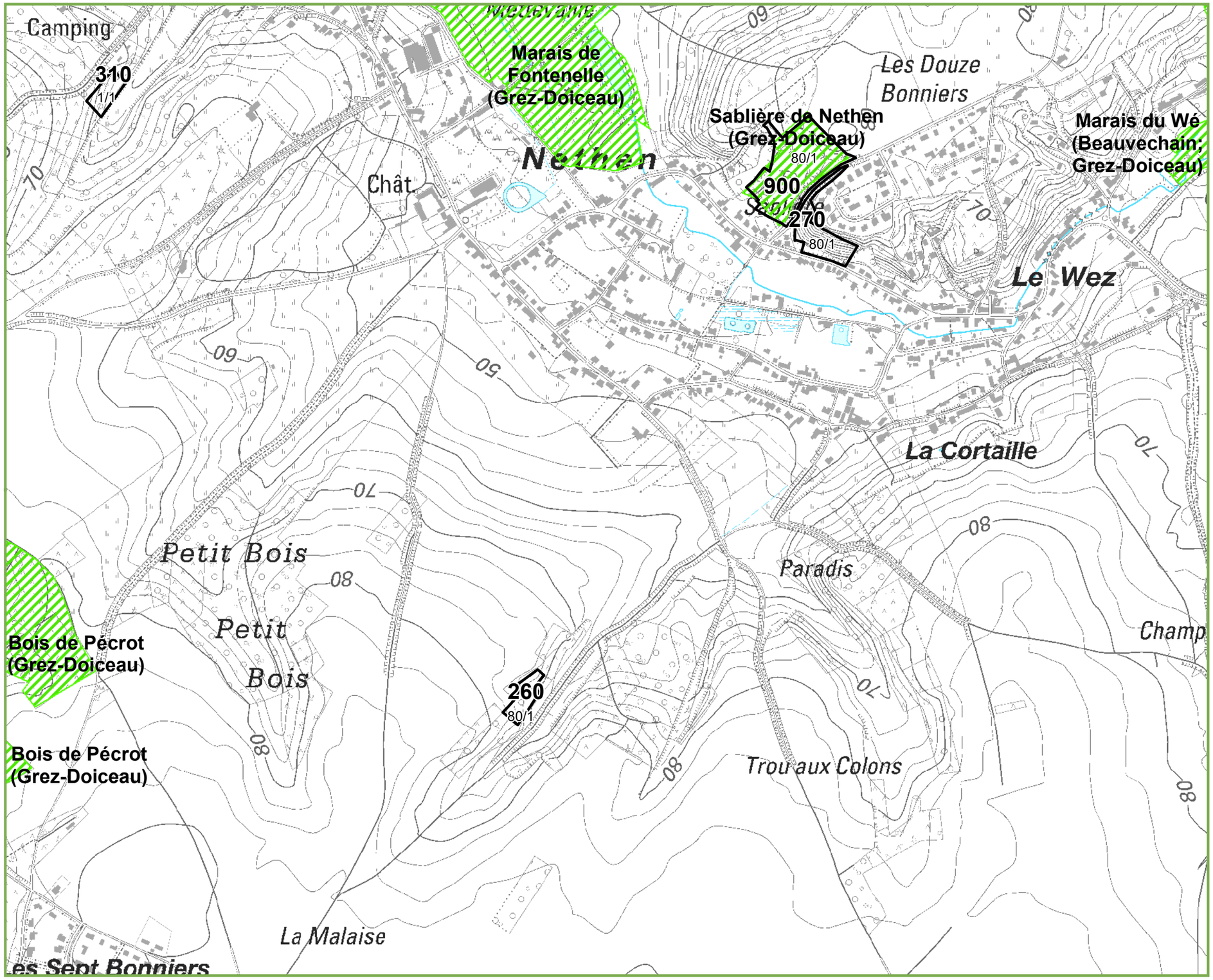

Localisation

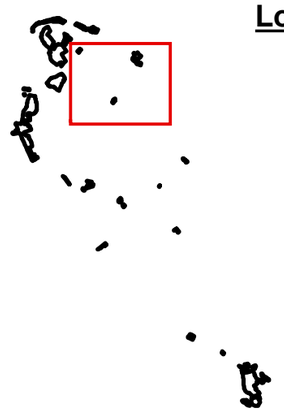

Légende

Limite de la propriété

Limite des compartiments

Limite des îlots

Légende des sites

Sites de grands intérêts biologiques

Wallonie environnement SPW

Service Public de Wallonie

SPW Agriculture, Ressources naturelles et Environnement

CANTONNEMENT DE NIVELLES

Adresse : Avenue Jean Monnet, 12 Bte 2A - 1400 - Nivelles

Tél. : 067/88.42.90

E-mail : cantonnement.nature.forets.nivelles@spw.wallonie.be

NATIONAAL GEOGRAFISCH INSTITUUT
INSTITUT GEOGRAPHIQUE NATIONAL

Cartographie de base - (c) Institut Géographique National - Bruxelles (www.ngi.be)

Projection Lambert Belge 1972

Echelle 1/8 000

IMPRIME le 04/09/2024

0 70 140 280 Mètres

N

Carte 1.6c : Sites de conservation de la nature et SGIB

Propriété communale de Grez-Doiceau (P3201_01)

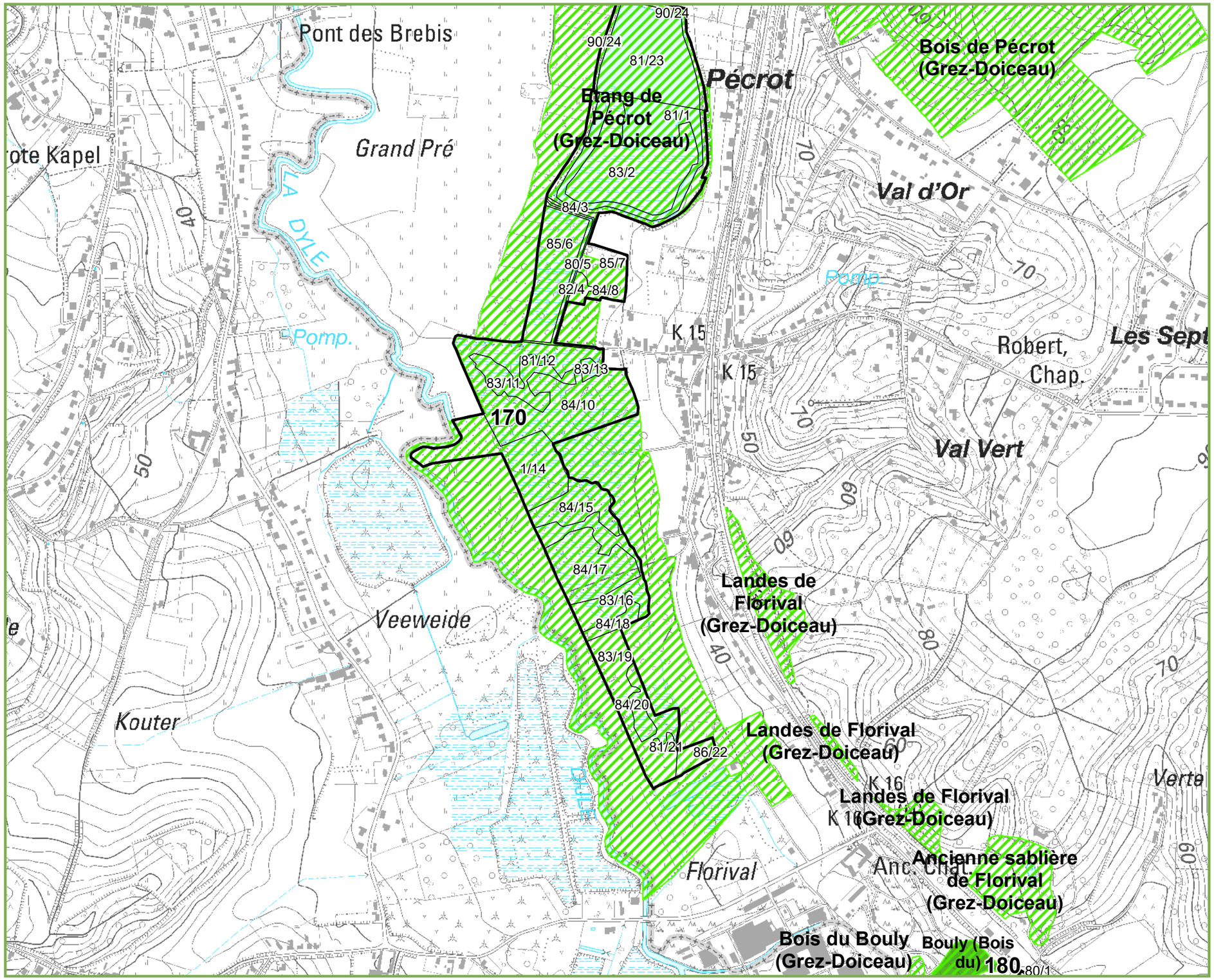

Localisation

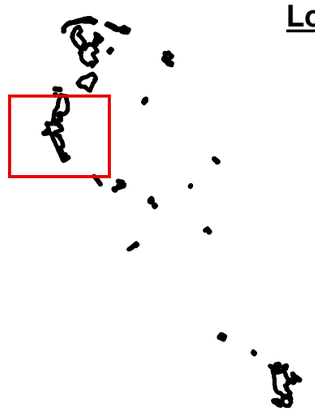

Légende

- Limite de la propriété
- Limite des compartiments
- Limite des îlots

Légende des sites

- Sites de grands intérêts biologiques
- Réserve naturelle domaniale

Wallonie environnement SPW

Service Public de Wallonie
SPW Agriculture, Ressources naturelles et Environnement
CANTONNEMENT DE NIVELLES

Adresse : Avenue Jean Monnet, 12 Bte 2A - 1400 - Nivelles
Tél. : 067/88.42.90
E-mail : cantonnement.nature.forets.nivelles@spw.wallonie.be

NATIONAAL GEOGRAFISCH INSTITUUT
INSTITUT GEOGRAPHIQUE NATIONAL
Cartographie de base - (c) Institut Géographique National - Bruxelles (www.ngi.be)

Projection Lambert Belge 1972

Echelle 1/8 000

IMPRIME le 04/09/2024

0 70 140 280 Mètres

N

Carte 1.6c : Sites de conservation de la nature et SGIB

Propriété communale de Grez-Doiceau (P3201_01)

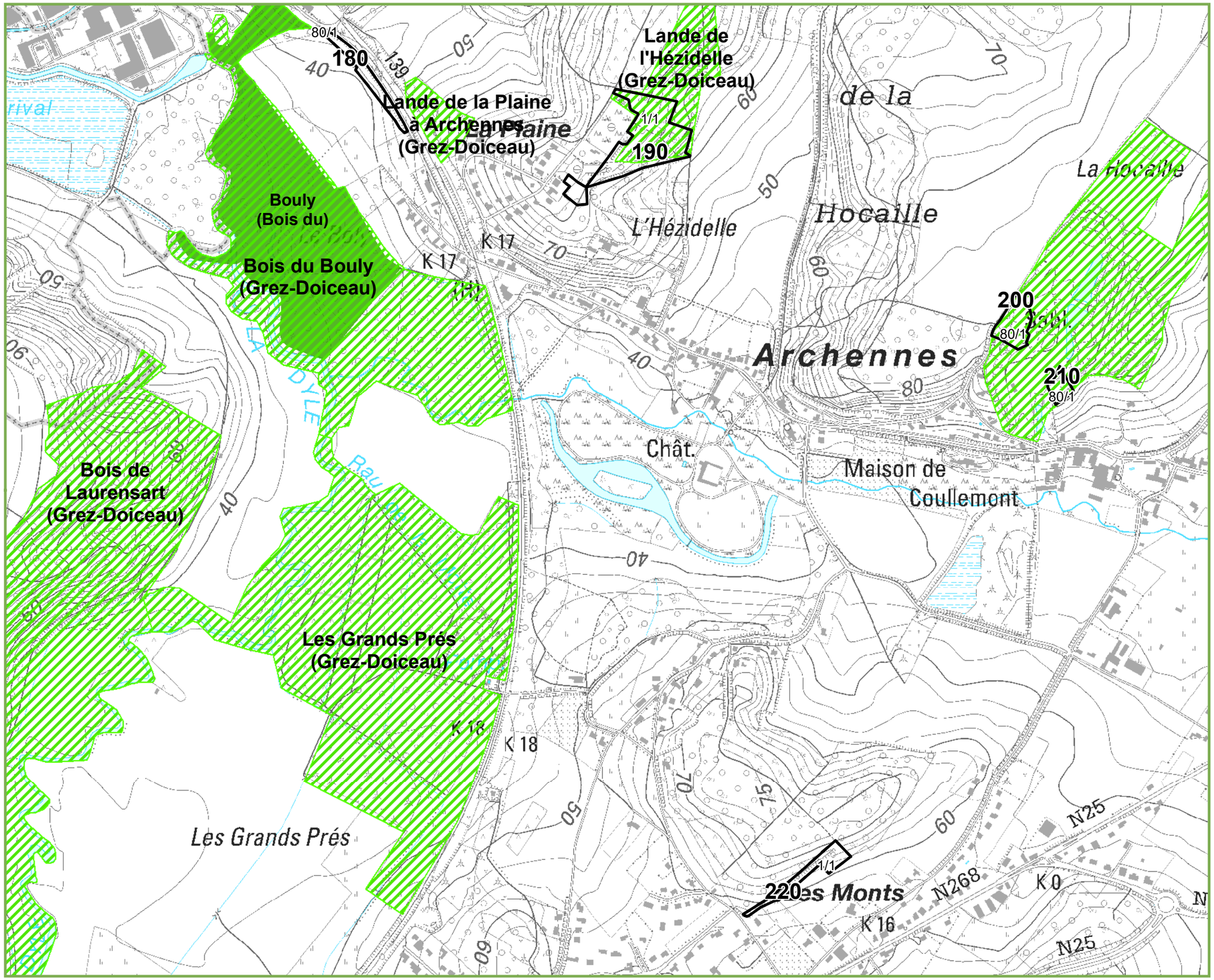

Localisation

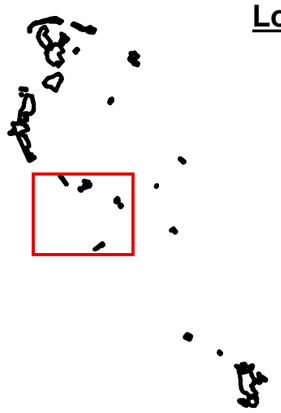

Légende

- Limite de la propriété
- Limite des compartiments
- Limite des îlots

Légende des sites

- Sites de grands intérêts biologiques
- Réserve naturelle domaniale

Wallonie environnement SPW

Service Public de Wallonie
SPW Agriculture, Ressources naturelles et Environnement
CANTONNEMENT DE NIVELLES

Adresse : Avenue Jean Monnet, 12 Bte 2A - 1400 - Nivelles
Tél. : 067/88.42.90
E-mail : cantonnement.nature.forets.nivelles@spw.wallonie.be

NATIONAAL GEOGRAFISCH INSTITUUT
INSTITUT GEOGRAPHIQUE NATIONAL
Cartographie de base - (c) Institut Géographique National - Bruxelles (www.ngi.be)

Projection Lambert Belge 1972

Echelle 1/8 000

IMPRIME le 04/09/2024

0 70 140 280 Mètres

N

Carte 1.6c : Sites de conservation de la nature et SGIB

Propriété communale de Grez-Doiceau (P3201_01)

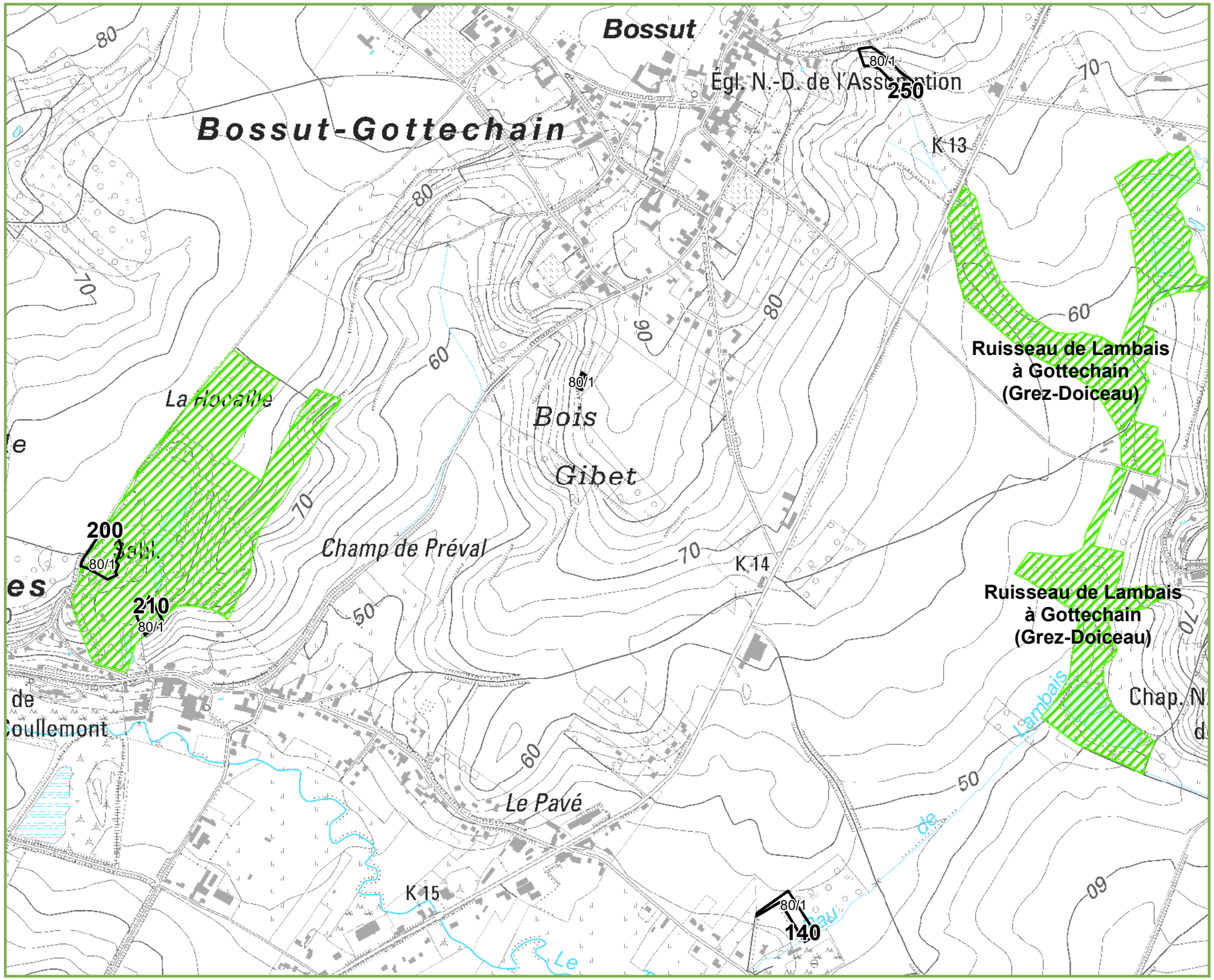

Localisation

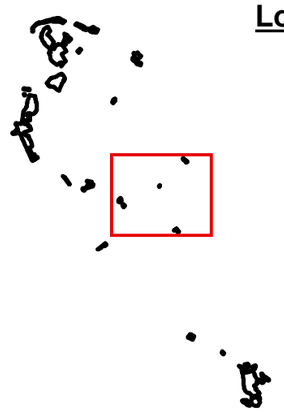

Légende

Limite de la propriété

Limite des compartiments

Limite des îlots

Légende des sites

Sites de grands intérêts biologiques

Wallonie environnement SPW

Service Public de Wallonie

SPW Agriculture, Ressources naturelles et Environnement

CANTONNEMENT DE NIVELLES

Adresse : Avenue Jean Monnet, 12 Bte 2A - 1400 - Nivelles
Tél. : 067/88.42.90
E-mail : cantonnement.nature.forets.nivelles@spw.wallonie.be

NATIONAAL GEOGRAFISCH INSTITUUT
INSTITUT GÉOGRAPHIQUE NATIONAL
Cartographie de base - (c) Institut Géographique National - Bruxelles (www.ngi.be)

Projection Lambert Belge 1972

Echelle 1/8 000

IMPRIME le 04/09/2024

0 70 140 280 Mètres

N

Carte 1.6c : Sites de conservation de la nature et SGIB

Propriété communale de Grez-Doiceau (P3201_01)

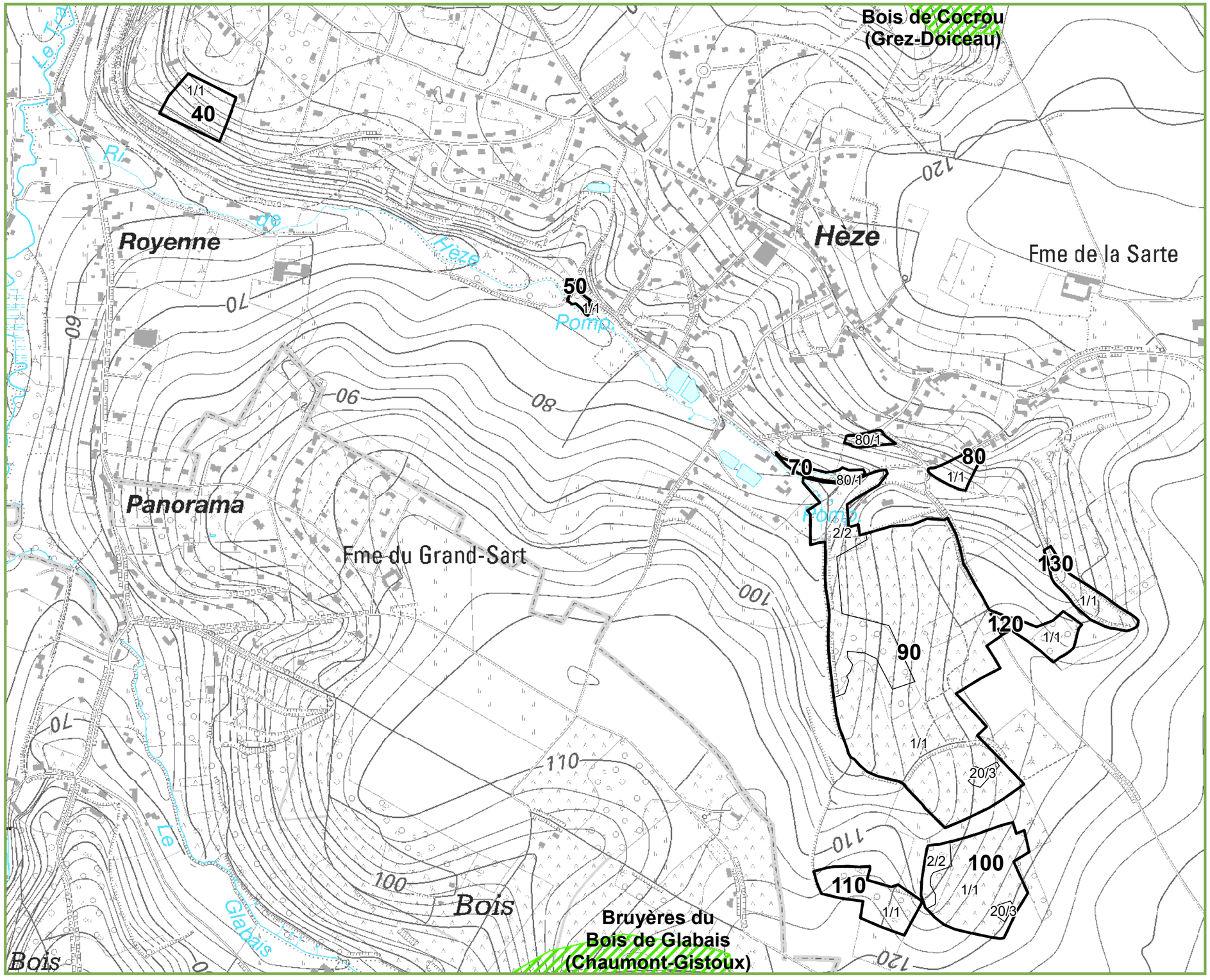

Localisation

Légende

Limite de la propriété

Limite des compartiments

Limite des îlots

Légende des sites

Sites de grands intérêts biologiques

Wallonie environnement SPW

Service Public de Wallonie

SPW Agriculture, Ressources naturelles et Environnement

CANTONNEMENT DE NIVELLES

Adresse : Avenue Jean Monnet, 12 Bte 2A - 1400 - Nivelles
Tél. : 067/88.42.90
E-mail : cantonnement.nature.forets.nivelles@spw.wallonie.be

NATIONAAL GEOGRAFISCH INSTITUUT
INSTITUT GÉOGRAPHIQUE NATIONAL
Cartographie de base - (c) Institut Géographique National - Bruxelles (www.ngi.be)

Projection Lambert Belge 1972

Echelle 1/8 000

IMPRIME le 04/09/2024

0 70 140 280 Mètres

N