Carte 2.2 : Secteurs

Propriété communale de Grez-Doiceau (P3201_01)

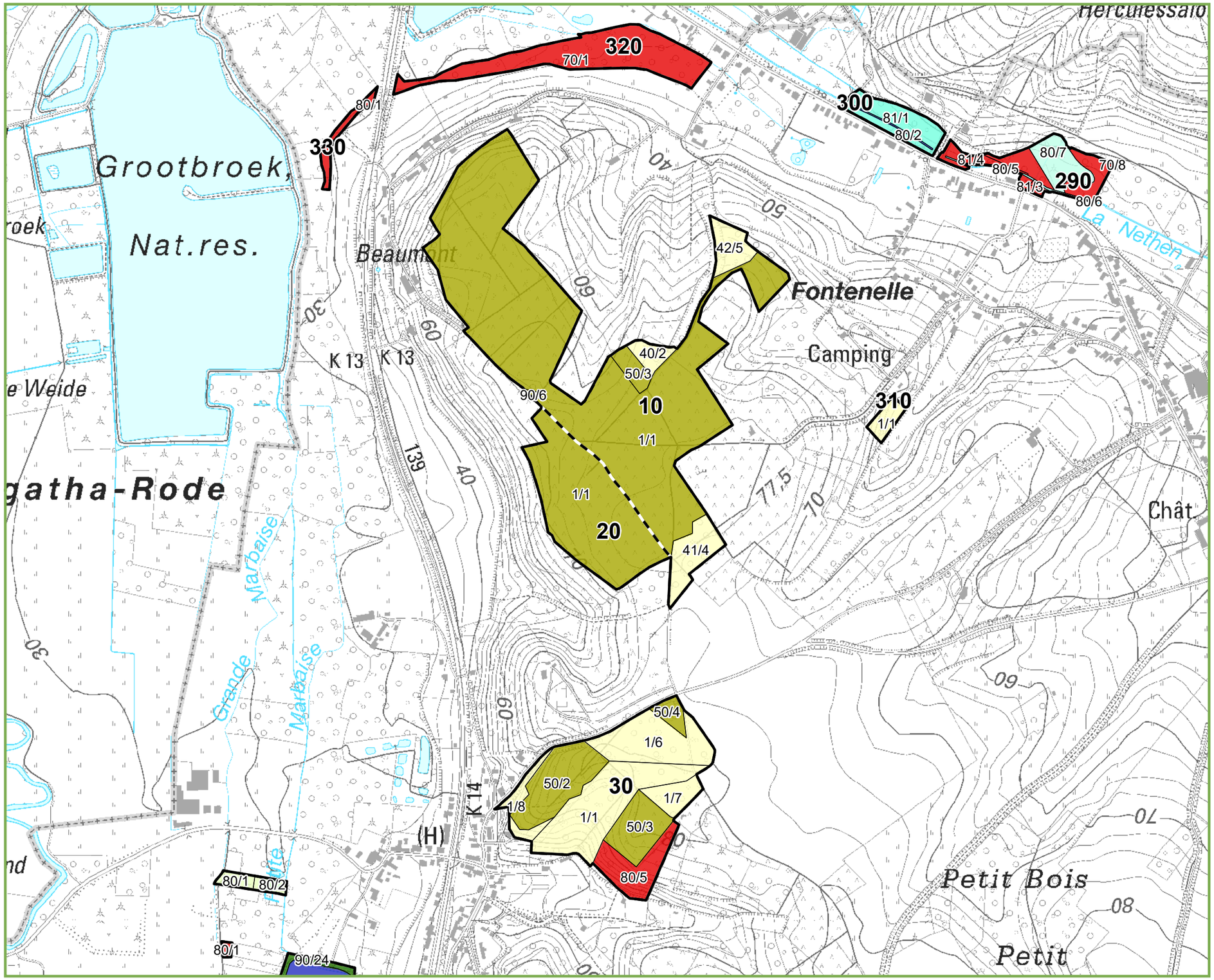

Localisation

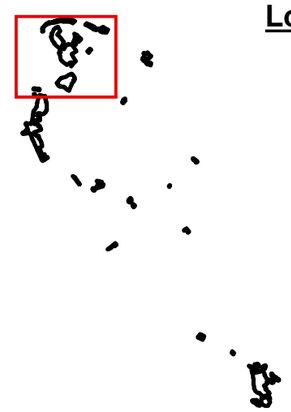

Légende

- Limite de la propriété
- Limite des compartiments
- Limite des îlots

Légende des secteurs

- Entretien futaie feuillue irrégulière
- Conversion futaie mixte jardinée
- Laisser-faire feuillus
- Entretien eau stagnante
- Entretien roselière
- Entretien mégaphorbiaie
- Restauration roselière
- Entretien parc et jardin

Wallonie environnement SPW

Service Public de Wallonie
SPW Agriculture, Ressources naturelles et Environnement
CANTONNEMENT DE NIVELLES

Adresse : Avenue Jean Monnet, 12 Bte 2A - 1400 - Nivelles
Tél. : 067/88.42.90
E-mail : cantonnement.nature.forets.nivelles@spw.wallonie.be

NATIONAAL GEOGRAFISCH INSTITUUT
INSTITUT GEOGRAPHIQUE NATIONAL
Cartographie de base - (c) Institut Géographique National - Bruxelles (www.ngi.be)

Projection Lambert Belge 1972

Echelle 1/8 000

IMPRIME le 04/09/2024

0 70 140 280 Mètres

N

Carte 2.2 : Secteurs

Propriété communale de Grez-Doiceau (P3201_01)

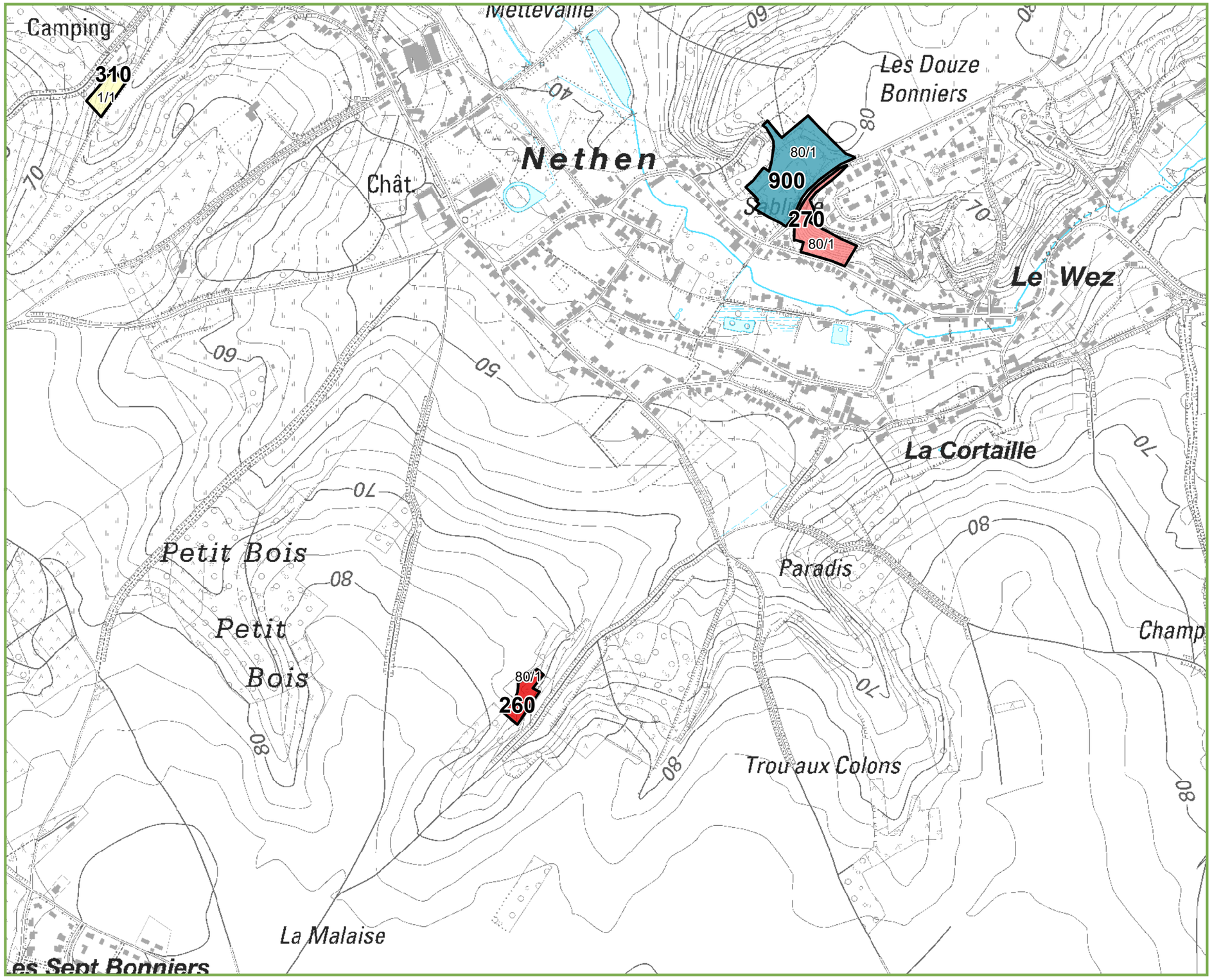

Localisation

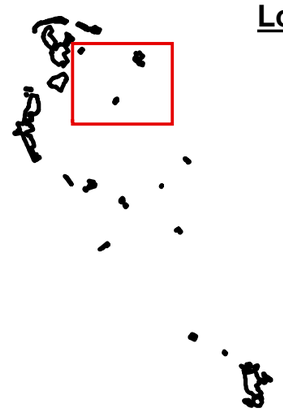

Légende

- Limite de la propriété
- Limite des compartiments
- Limite des îlots

Légende des secteurs

- Entretien futaie feuillue irrégulière
- Laisser-faire feuillus
- Laisser-faire résineux
- Entretien pelouse sèche

Wallonie environnement SPW

Service Public de Wallonie
SPW Agriculture, Ressources naturelles et Environnement
CANTONNEMENT DE NIVELLES

Adresse : Avenue Jean Monnet, 12 Bte 2A - 1400 - Nivelles
Tél. : 067/88.42.90
E-mail : cantonnement.nature.forets.nivelles@spw.wallonie.be

NATIONAAL GEOGRAFISCH INSTITUUT
INSTITUT GÉOGRAPHIQUE NATIONAL
Cartographie de base - (c) Institut Géographique National - Bruxelles (www.ngi.be)

Projection Lambert Belge 1972

Echelle 1/8 000

IMPRIME le 04/09/2024

0 70 140 280 Mètres

N

Carte 2.2 : Secteurs

Propriété communale de Grez-Doiceau (P3201_01)

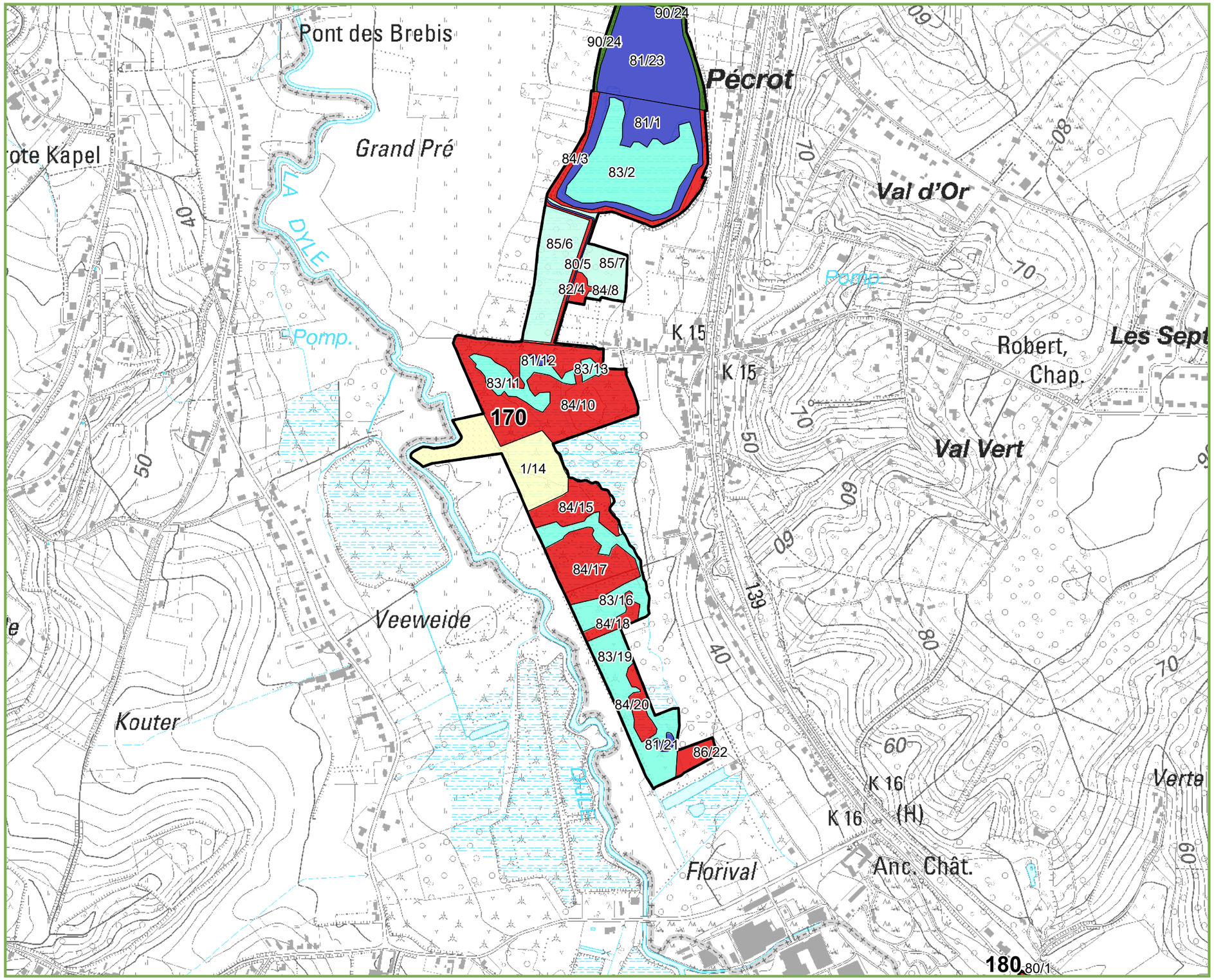

Localisation

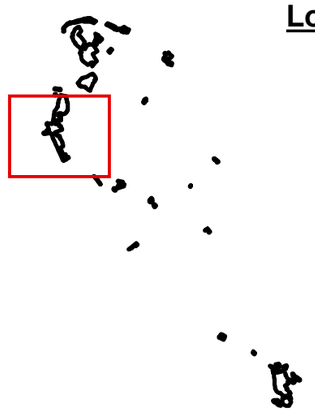

Légende

- Limite de la propriété
- Limite des compartiments
- Limite des îlots

Légende des secteurs

- Entretien futaie feuillue irrégulière
- Laisser-faire feuillus
- Entretien eau stagnante
- Entretien roselière
- Entretien mégaphorbiaie
- Entretien parc et jardin

Wallonie environnement SPW

Service Public de Wallonie
SPW Agriculture, Ressources naturelles et Environnement
CANTONNEMENT DE NIVELLES

Adresse : Avenue Jean Monnet, 12 Bte 2A - 1400 - Nivelles
Tél. : 067/88.42.90
E-mail : cantonnement.nature.forets.nivelles@spw.wallonie.be

NATIONAAL GEOGRAFISCH INSTITUUT
INSTITUT GEOGRAPHIQUE NATIONAL
Cartographie de base - (c) Institut Géographique National - Bruxelles (www.ngi.be)

Projection Lambert Belge 1972

Echelle 1/8 000

IMPRIME le 04/09/2024

0 70 140 280 Mètres

N

Carte 2.2 : Secteurs

Propriété communale de Grez-Doiceau (P3201_01)

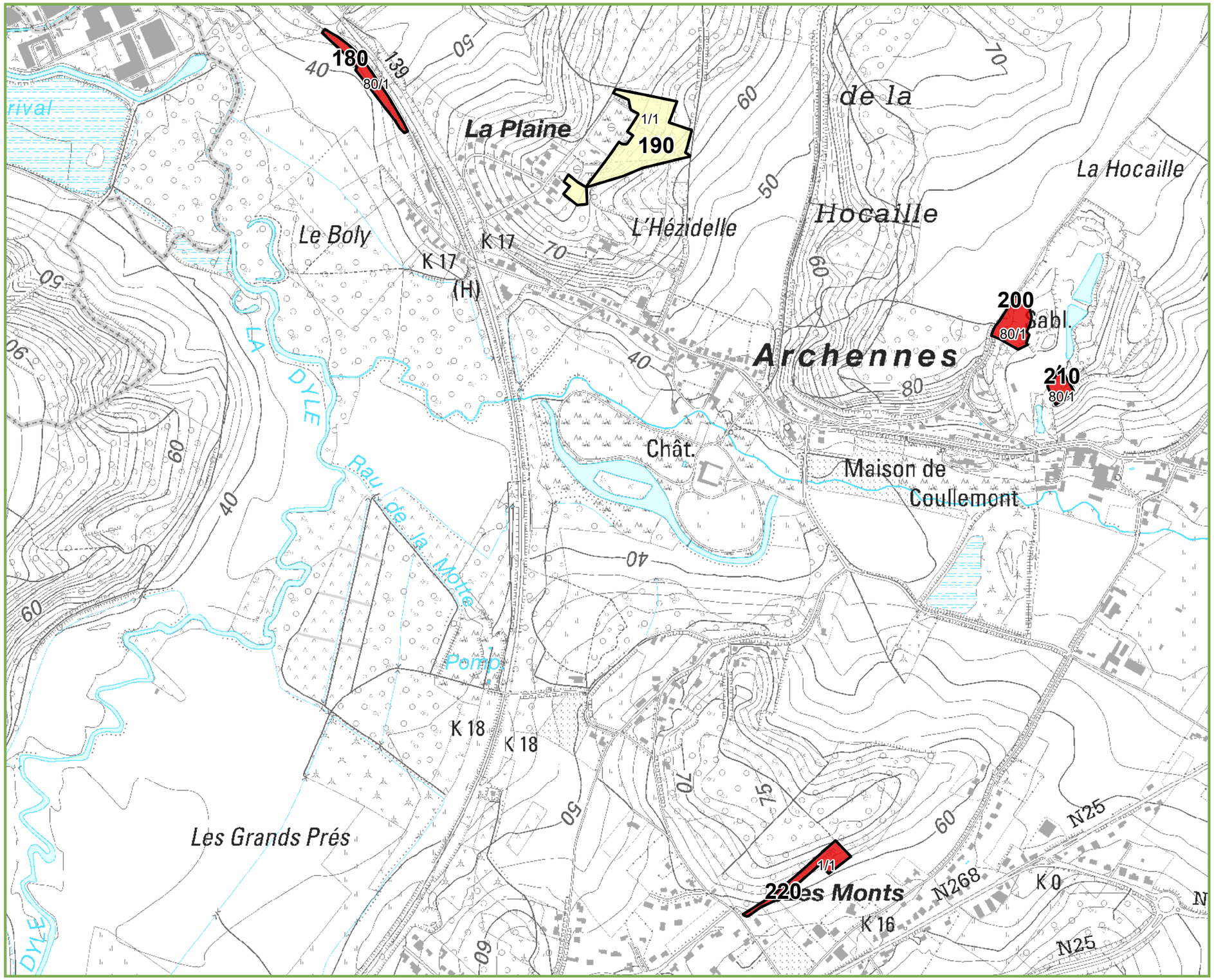

Localisation

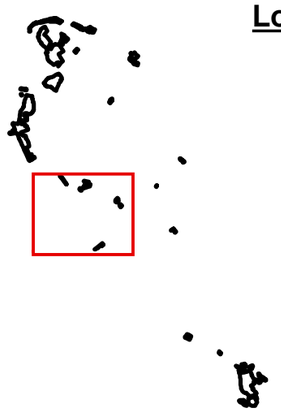

Légende

Limite de la propriété

Limite des compartiments

Limite des îlots

Légende des secteurs

Entretien futaie feuillue irrégulière

Laisser-faire feuillus

Wallonie environnement SPW

Service Public de Wallonie

SPW Agriculture, Ressources naturelles et Environnement

CANTONNEMENT DE NIVELLES

Adresse : Avenue Jean Monnet, 12 Bte 2A - 1400 - Nivelles
Tél. : 067/88.42.90
E-mail : cantonnement.nature.forets.nivelles@spw.wallonie.be

NATIONAAL GEOGRAFISCH INSTITUUT
INSTITUT GEOGRAPHIQUE NATIONAL

Cartographie de base - (c) Institut Géographique National - Bruxelles (www.ngi.be)

Projection Lambert Belge 1972

Echelle 1/8 000

IMPRIME le 04/09/2024

0 70 140 280 Mètres

N

Carte 2.2 : Secteurs

Propriété communale de Grez-Doiceau (P3201_01)

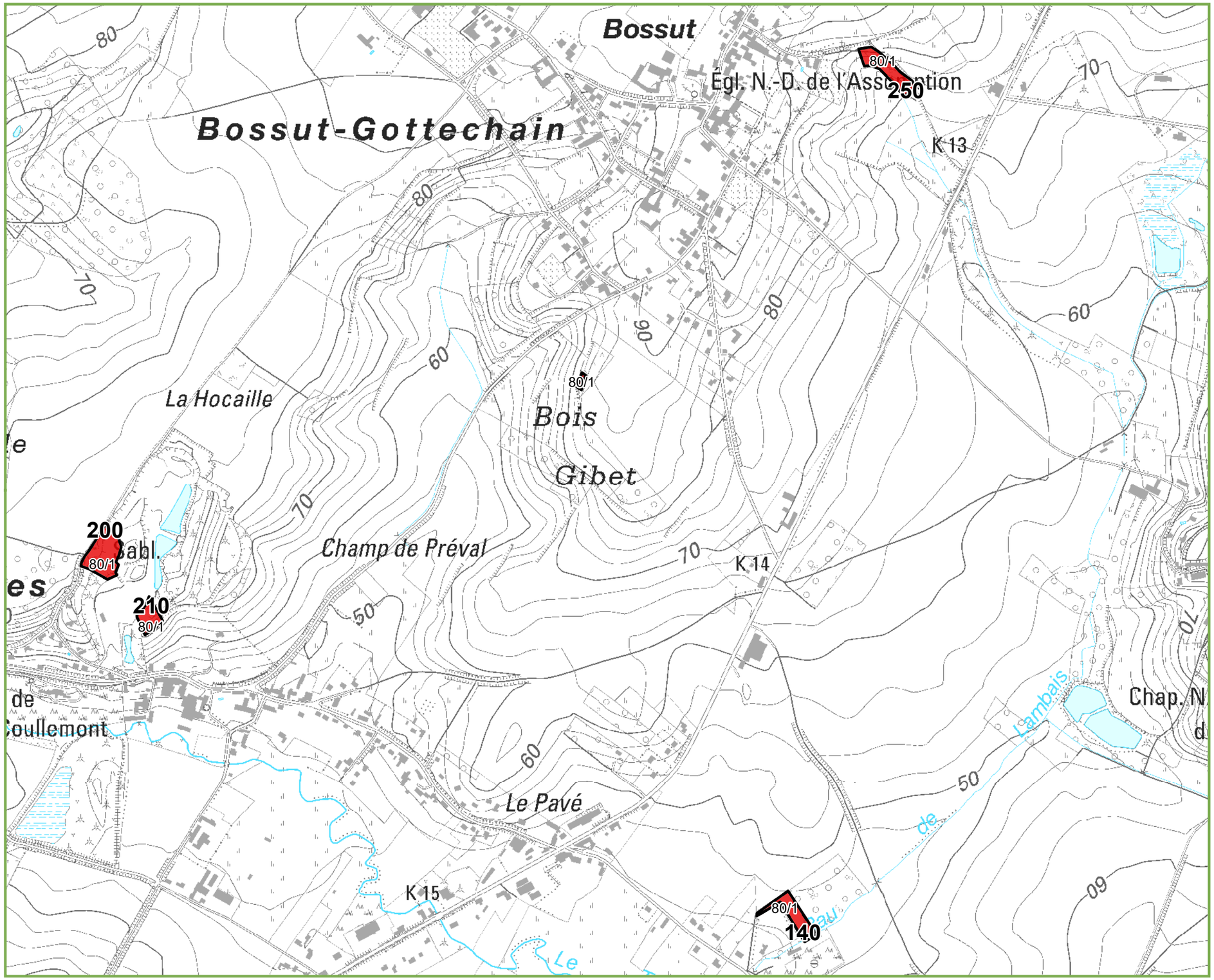

Localisation

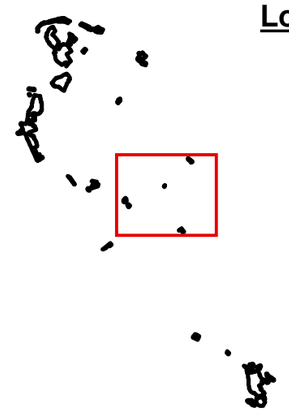

Légende

- Limite de la propriété
- Limite des compartiments
- Limite des îlots

Légende des secteurs

- Laisser-faire feuillus

Wallonie environnement SPW

Service Public de Wallonie
SPW Agriculture, Ressources naturelles et Environnement
CANTONNEMENT DE NIVELLES

Adresse : Avenue Jean Monnet, 12 Bte 2A - 1400 - Nivelles
Tél. : 067/88.42.90
E-mail : cantonnement.nature.forets.nivelles@spw.wallonie.be

NATIONAAL GEOGRAFISCH INSTITUUT
INSTITUT GÉOGRAPHIQUE NATIONAL
Cartographie de base - (c) Institut Géographique National - Bruxelles (www.ngi.be)

Projection Lambert Belge 1972

Echelle 1/8 000

IMPRIME le 04/09/2024

0 70 140 280 Mètres

N

Carte 2.2 : Secteurs

Propriété communale de Grez-Doiceau (P3201_01)

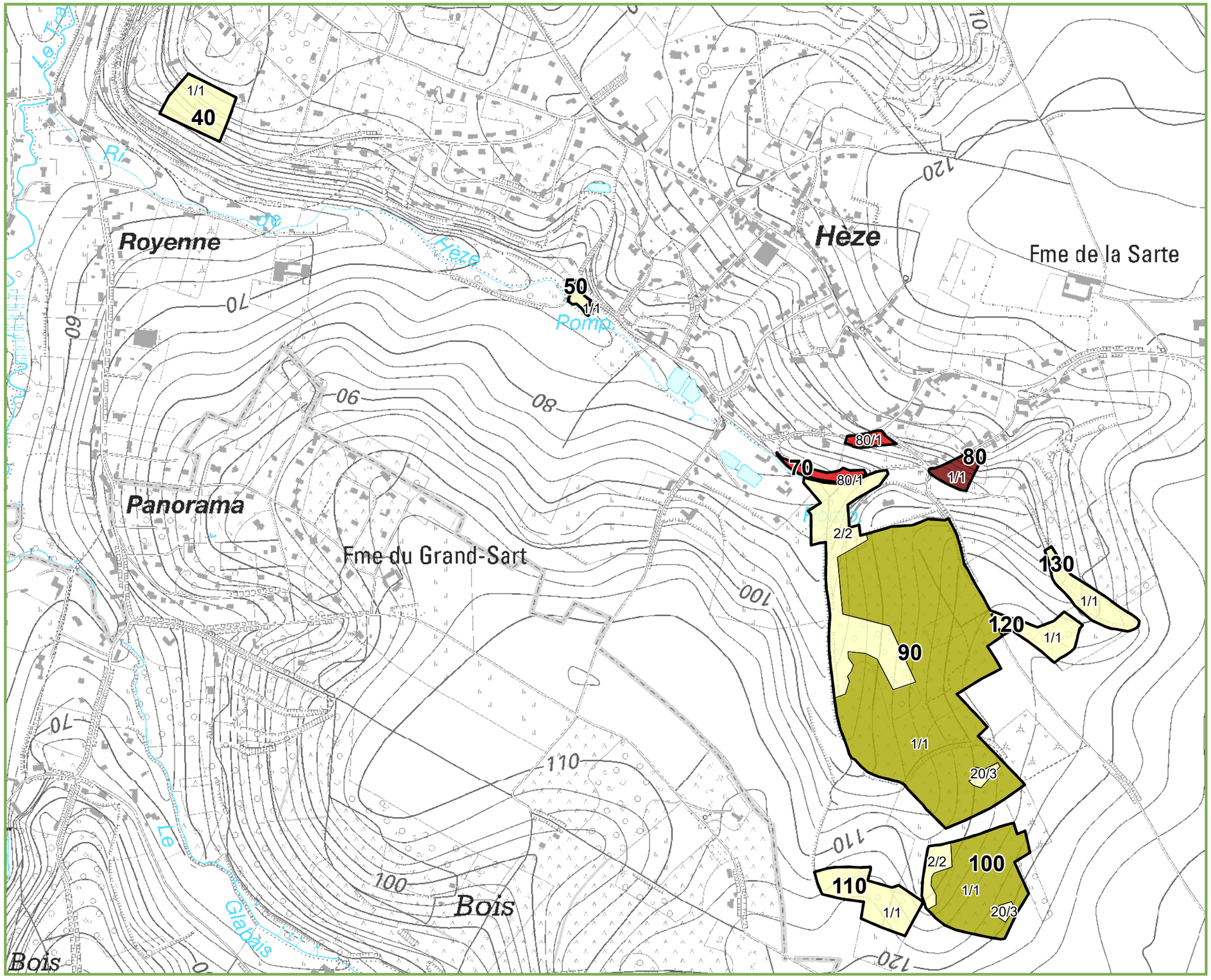

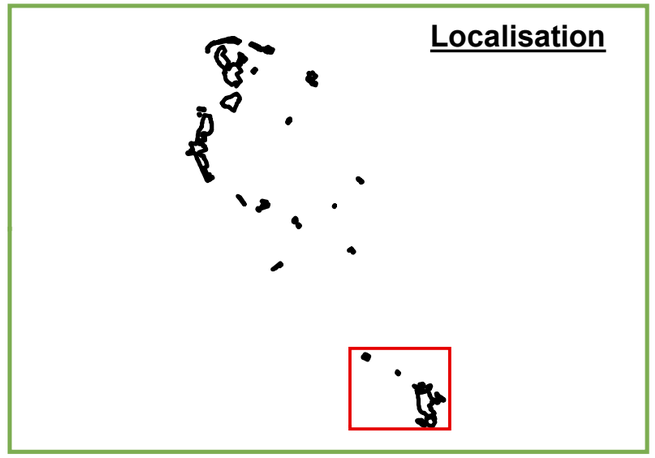

Légende

- Limite de la propriété
- Limite des compartiments
- Limite des îlots

Légende des secteurs

- Entretien futaie feuillue irrégulière
- Conversion futaie mixte jardinée
- Laisser-faire feuillus
- Laisser-faire mixtes

Wallonie environnement SPW

Service Public de Wallonie
SPW Agriculture, Ressources naturelles et Environnement
CANTONNEMENT DE NIVELLES

Adresse : Avenue Jean Monnet, 12 Bte 2A - 1400 - Nivelles
Tél. : 067/88.42.90
E-mail : cantonnement.nature.forets.nivelles@spw.wallonie.be

NATIONAAL GEOGRAFISCH INSTITUUT
INSTITUT GEOGRAPHIQUE NATIONAL
Cartographie de base - (c) Institut Géographique National - Bruxelles (www.ngi.be)

Projection Lambert Belge 1972

Echelle 1/8 000

IMPRIME le 04/09/2024

0 70 140 280 Mètres

N