

PL 10
Ech H : 1/250
Ech V : 1/100
Plan de comparaison : 40.0 m

Cotes terrain naturel	49.50	48.94	47.17	47.23
Numéro de CV	Structure - (83)			Structure - (74)
Cotes tampons	49.50			47.23
Cotes radiers	47.22			47.79
Profondeur CV	1.28			1.56
Distances partielles et cumulées		34.00 m		
Distances cumulées	0.00			34.00
Pentes		1.68%		
Section		315 mm PVC		

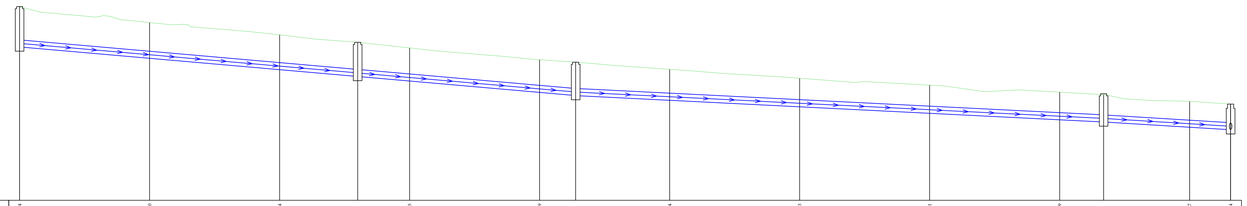

LP - 20
Ech H : 1/250
Ech V : 1/100
Plan de comparaison : 40.0 m

Cotes terrain naturel	45.94	46.20	47.44	47.03	46.49	46.04	45.63	45.53	44.99	44.57	44.44
Numéro de CV	Structure - (72)		Structure - (75)			Structure - (76)			Structure - (77)		Structure - (78)
Cotes tampons	45.94		47.29			46.28			44.92		44.44
Cotes radiers	47.08		45.72 / 45.72			44.84 / 44.84			43.62 / 43.62		43.26 / 43.26
Profondeur CV	1.86		1.57			1.54			1.30		1.18
Distances partielles et cumulées		39.01 m		25.15 m			60.92 m			14.65 m	
Distances cumulées	0.00	39.01		64.16			125.07			139.73	
Pentes		3.50%		3.50%			2.00%			2.46%	
Section		315 mm PP		315 mm PP			315 mm PP			315 mm PP	

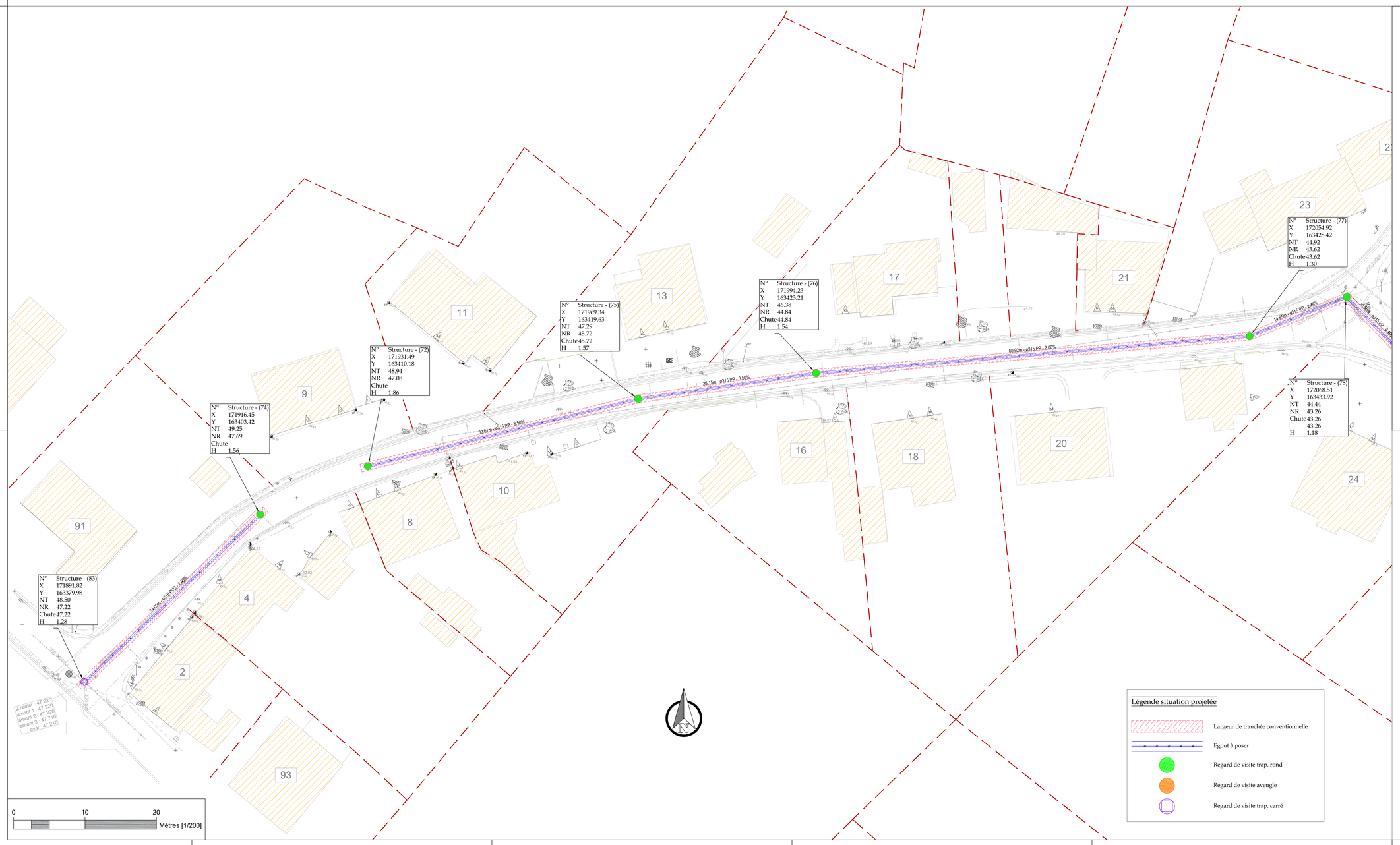

Légende situation projetée

- Largeur de tranchée conventionnelle
- Egout à poser
- Regard de visite trap. rond
- Regard de visite aveugle
- Regard de visite trap. carré

Légende des revêtements :

	revêtement béton hydrocarboné
	revêtement en béton de ciment
	revêtement en dalles de pierre naturelle
	revêtement en dalles de béton architectonique
	revêtement en pavés de terre cuite
	revêtement en dalles de béton
	revêtement en dalles alvéolées
	revêtement en dolomie
	revêtement engazonné
	revêtement en empierrement
	revêtement en pavés de béton
	revêtement en pavés naturel
	revêtement en sol meuble
	revêtement végétal divers

Légende impétrants

	Militaire		Basse pression
	SWDE		Proximus
	Haute tension		Egout existant
	Moyenne tension		
	Basse tension - Eclairage public		

Légende :

	arbuste
	arbre
	conifère
	seuil maison
	seuil garage
	avaloir 30cm axe
	poteau électricite
	poteau éclairage
	signalisation routière
	hydrant
	bouche incendie
	vanne eau
	vanne gaz
	chambre de visite
	accès pieton
	accès carrossable
	station clou
	piquet isolé
	borne existante
N°...	n°police

Note sur les impétrants

Le tracé des installations d'impétrants de ce plan a une valeur indicative et n'exonère pas l'entreprise adjudicataire de prendre les dispositions obligatoires légales et/ou réglementaires afin de les localiser avant travaux. L'entrepreneur est tenu de prendre toutes dispositions utiles pour éviter, lors des travaux tout accideb-nt ou dommages aux installations

NOTE DE MISURAGE

Levé intégré au système de coordonnées national "Lambert 72" suivant le relevé de certains points de station à l'aide d'un système GPS relié au réseau Walcorps.

NOTE IMPORTANTE

La limite de propriété mentionnée sur ce plan est donnée à titre indicatif. Seul le plan de bornage contradictoire renseigne la limite juridiquement reconnue. Les limites reprisent sur ce plan ont été reconstituées en tenant compte du plan cadastral vectorisé. Elles sont données à titre indicatif et ne pouvant donner lieu à aucune interprétation quant à la délimitation précise.

Pouvoir adjudicateur et maitre d'ouvrage délégué :

in BW
10, Rue de la Religion - 1400 Nivelles
tél : 067/21.71.11 - fax : 067/89.45.86

Maitre d'ouvrage égouttage :

Société Publique de Gestion de l'Eau
SPGE
14-16, Avenue Stassart - 5000 Namur
tél : 081/25.19.30 - fax : 081/25.19.48

Auteur de projet :

in BW
10, Rue de la Religion - 1400 Nivelles
tél : 067/21.71.11 - fax : 067/89.45.86

Maitre d'ouvrage voirie :

Commune de Grez-Doiceau
1, Place Ernest Dubois - 1390 Grez-Doiceau
tél : 010/84.83.00 fax: 010/84.83.29

Egouttage et aménagement de la rue de la Cortaie à Grez-Doiceau
N°SPGE: 25037/03/G002

Echelle : 1/200

Plan N° : P.20

PROJET

SITUATION PROJETEE EGOUTTAGE

PLAN TERRIER & PROFIL EN LONG

Vu et approuvé par le Collège d'InBW :

Indice	Date	Modifications	Dessiné par	Vérifié par
0	23/03/2020	Avant-Ptojet	KVR	PMI
A	11/01/2021	Modification suivant remarque interne YB	KVR	PMI
B	18/03/2021	Projet	KVR	PMI
C	../../....	...	...	...
D	../../....	...	...	...